



*Mapeo Geográfico y Social de la Trata de
Personas Menores de Edad con fines de
Explotación Sexual Comercial en Costa Rica*

INFORME FINAL

Noviembre 2006

INDICE

- I. **Introducción**

- II. **Resumen Ejecutivo. Principales hallazgos**

- III. **Aspectos metodológicos**

- IV. **Que hemos aprendido de los Mapeos anteriores**

- V. **Hallazgos Geográficos de los anteriores mapeos**

- VI. **Principales Resultados. Mapeo 2006**

MAPEO GEOGRÁFICO
MAPEO SOCIAL

- VIII. **CONCLUSIONES Y RECOMENDACIONES**

BIBLIOGRAFÍA

ANEXOS

I. INTRODUCCIÓN

En el presente informe se analizarán los resultados del proyecto *Mapeo Geográfico y Social de la Trata de Personas Menores de Edad con fines de Explotación sexual Comercial 2006*, que se desarrolló en el marco del Proyecto *"Trata y Tráfico de Niñas, Niños y Adolescentes: Mapeo Geográfico y Social en Centro América y México"*, ejecutado por la Fundación PANIAMOR por encargo de **Save the Children Suecia**, en lo que refiere a Costa Rica.

El Objetivo General del Proyecto es *"Contar con un instrumento visual (mapas) que contribuya a promover mecanismos de protección para la niñez víctima del tráfico y la trata en Centro América y México"*. Así el objetivo específico de esta fase es *"Contribuir al logro del Objetivo General anteriormente apuntado, fortaleciendo y complementando la información que ya fue recabada para Costa Rica, consultando, en esta oportunidad, a personas ligadas con la industria turística y organizaciones de la sociedad civil"*.

Para llevar a cabo dicho objetivo, se consultó alrededor de 40 personas, entre ellas: guías turísticos, taxistas, transportistas turísticos y funcionarios de rent a cars, funcionarios de la Defensoría de los Habitantes, Patronato Nacional de la Infancia y organizaciones de la sociedad civil que tienen proyectos de prevención y atención directa de víctimas de explotación sexual comercial.

La información se recogió en un taller con participación de ambas poblaciones, donde se tuvo como producto final, mapas territoriales donde se relevan zonas de mayor vulnerabilidad para la explotación sexual ligada a viajes y turismo, por parte de personas extranjeras y costarricenses, rutas de trata interna para la explotación de niños, niñas y adolescentes en el turismo identificadas por los y las participantes, así como los "puntos ciegos" por donde tiene lugar la salida y entrada de niños, niñas y adolescentes del país.

El presente documento incluye los Aspectos Metodológicos, la Descripción del Contexto en que tuvo lugar el estudio, la Magnitud del Problema en Costa Rica, los Resultados Obtenidos, el Análisis de la Información obtenida en los mapeos de enero y noviembre de 2005, además de las principales Conclusiones y Recomendaciones.

II. RESUMEN EJECUTIVO. PRINCIPALES HALLAZGOS MAPEOS: 2005 y 2006

La información obtenida indica que el problema de la ESCNNA en Costa Rica está mayormente asociado a la explotación sexual por nacionales, al turismo sexual y la migración. Aunque el número de casos reportados de ESCNNA en la demanda local es mayor que los reportados de turismo sexual o de trata, la afluencia de visitantes al país se presenta como la variable que mayormente promueve la ESCNNA en el país. Las medidas de control que están siendo implementadas, según se reportó, no constituyen el nivel de respuesta requerido para prevenir y contrarrestar el problema.

El atractivo turístico de un país con un cuarto de su territorio dedicado a un sistema consolidado de áreas protegidas, con reconocida vocación democrática, es como ya se dijo de mucho atractivo para los retirados, eco turistas, aficionados a la pesca deportiva y al turismo de aventura. Además el país ofrece microclimas que se pueden disfrutar en un mismo día: sol, playa, montaña y cultura. Esto aunado al poco control reportado sobre las actividades de los visitantes y residentes, una vez autorizada su entrada y

permanencia en el país, promueve la vulnerabilidad de la población infantil.

En este sentido la demanda promueve la oferta, dado que se considera que el país está en el lugar 43 en calidad de vida del mundo. Pero este nivel de cobertura en educación y salud, la alta expectativa de vida sobre todo de las mujeres y la proporción casi de 1 a 1 entre hombres y mujeres no necesariamente aplica a las poblaciones étnicas y migrantes, particularmente de Nicaragua.

Al igual que en el resto de la región los espacios donde tiene lugar la explotación sexual son mayormente los asociados con zonas comerciales, hoteles, áreas turísticas y centros comerciales. Se observa la tendencia al uso de residencias más que los hoteles en ciertas zonas del país.

Las vías migratorias favorecidas, particularmente las que van de sur a norte no son necesariamente las más rápidas y accesibles sino las de menor control policial. Ciertamente que las mismas vías utilizadas para el trasiego de ilegales con rumbo norte en

busca del “sueño americano” son utilizadas indistintamente para la trata de NNA.

En los dos primeros mapeos la zona de mayor vulnerabilidad fue la provincia de Puntarenas, ya que fue la zona con una mayor cantidad de casos reportados. Sin embargo en el mapeo 2006 Guanacaste y especialmente playas cercanas a Tamarindo como las de mayor riesgo de trata interna ligada al turismo Sexual, ya que ésta en una zona de vocación eminentemente turística.

Peñas Blancas destaca como una zona específica que por la cantidad de personas en circulación requiere de mayor control por parte de fuerzas policiales, así como servicios de protección a víctimas de trata y ESC.

La trata interna sigue el patrón “desde la periferia hacia los polos de desarrollo” mientras que la trata fuera del país, sigue las rutas de la zona atlántica y pacífica hacia el norte con salida mayormente en la zona fronteriza con Nicaragua.

La trata externa aparece asociada con las vías marítimas y aéreas. Se requiere valorar la vigilancia de la zona marítima en ambas costas, ya que se refleja vulnerabilidad tanto para el trasiego de personas desde suramérica, como desde y hacia

Nicaragua. Además, en el mapeo de noviembre de 2005, se apuntó la necesidad de “aportar conocimientos aeronáuticos necesarios para detener todo tipo de delitos especialmente el trasiego de niños, rutas aéreas, aeropuertos clandestinos etc.” Este es un aporte, ya que es un tema que no ha sido considerado en los mapeos anteriores. A esto hay que agregar la necesidad de realizar un mayor control con las autorizaciones y documentación (pasaportes etc.) obtenida de manera fraudulenta y utilizada para el trasiego de personas, incluyendo niñas, niños y adolescentes.

Las zonas de mayor vulnerabilidad para la ESC consignadas en los tres mapeos realizados (2005-2006) coinciden con el mapa número 1 que representa el índice de vulnerabilidad infantil del Estudio “Una Mirada Detallada a las Brechas Cantonales y Regionales” del Estado de la Nación y UNICEF. Esto no es casual, lo que quiere decir que en zonas donde existe menos oportunidades para las personas adolescentes es mas común que sean más vulnerables a la ESC en todas sus modalidades.

La pornografía es asociada con medios virtuales como la internet y la intermediación de extranjeros para la comisión del delito. De ahí que una de las sugerencias de los participantes fuera que elementos de las instancias que tienen

competencia en el control de este delito participaron en el proceso de seguimiento del mapeo, además de darle seguimiento a este tipo de casos.

El perfil del explotador, en el caso del turismo sexual, apunta a una persona del sexo masculino, de origen norteamericano u europeo en sus años 50's, o 60's. Se encontró con frecuencia la mención de extranjeros retirados y con residencia permanente en el país. La diferencia entre el promedio de edad (13 años) de las víctimas y la de los explotadores (50 años) indica la clara violación de derechos del niño y la niña mediante el abuso de poder y la utilización de los NNA como mercancía.

Los rangos de edad de los extranjeros identificados en compañía de NNA en actitudes sospechosas de ESC fueron de 40-65 años con una edad promedio

de 50 años. El rango de edad de las víctimas sobre todo niñas fue de 11-19 años con un promedio de edad de 13 años. El sector turístico percibe que los turistas norteamericanos tienden a vacacionar en la zona pacífica central y los europeos en la zona del caribe, donde se han encontrado casos de mujeres que quines son las perpetradoras de delitos ligados a la ESCNNA con población menor de edad masculina..

El país de procedencia mas frecuentemente encontrado fueron Estados Unidos de Norteamérica en primer lugar (se mencionan los de tercera edad) y en segundo lugar europeos (Suecos, Alemanes, Italianos, entre otros). También aparecen en menor proporción los visitantes de la región centroamericana.

III. ASPECTOS METODOLÓGICOS

El mapeo geográfico y social aplicado al estudio de la explotación sexual comercial (ESCENNA) y la trata de personas menores de edad con fines sexuales, es una herramienta de análisis basada en la investigación-acción. Esta consiste en la representación espacial de la ESCENNA mediante su distribución en áreas geográficas de un país o de una región y la vinculación de la misma con los factores sociales, económicos, culturales y de género que la facilitan. El mismo permite identificar vacíos de información, los cuales son aclarados y a la vez, se obtiene información clave sobre el fenómeno estudiado.

Los objetivos del Mapeo fueron los siguientes:

- 1) Ubicar geográficamente las manifestaciones de la explotación sexual comercial por nacionales y la asociada al turismo así como las rutas de trata de niñas y niños de las zonas del estudio.
- 2) Ubicar en el mapa de zonas vulnerables a la ESCENNA y los puntos donde existen proyectos o programas de Atención a Víctimas

Previa una introducción sobre el problema en el país se procedió a hacer la toma de datos. A través del trabajo grupal, los participantes identificaron la manifestación y distribución geográfica del fenómeno, los factores vinculados a esta distribución.

Se contó con informantes clave (en este caso personas del sector turístico que transitan a lo largo y ancho del país y personas de ongs, Patronato Nacional de la Infancia y Defensoría de los habitantes) los cuales fueron seleccionados por la zona del país donde laboraban. Esto permitió tener la representatividad de los testimonios correspondientes al nivel nacional.

Una vez obtenida la información se sistematizaron los resultados y se hizo el análisis de los mismos, formulándose las conclusiones y recomendaciones.

IV. ¿Que hemos aprendido de los Mapeos anteriores?

VI.1 Relación entre la Migración y la Trata de PME con Fines Sexuales

Al igual que en el resto de la región, la magnitud del problema de la ESCNNA en Costa Rica no se ha documentado en forma cuantitativa. Se han realizado varios estudios sobre el tema, los cuales dan cuenta, en términos generales, de la existencia del mismo principalmente asociado al turismo. Este último es una de las fuentes principales de divisas para el país y trae consigo un número importante de visitantes extranjeros, en su mayoría, principalmente de los Estados Unidos de América, algunos de los cuales se han quedado a residir en el país.

El total de visitantes extranjeros al país para el 2004 fue de 1,324,337 personas lo cual equivale a 110,361.41 por mes, 27,590.35 por semana y 3,941.41 por día.¹ Según esta misma fuente, los visitantes que entraron al país fueron en su mayoría provenientes de Estados Unidos de América (596,100) principalmente por el aeropuerto Juan Santamaría (513,549) seguido del aeropuerto Daniel Oduber (54,684) y Peñas Blancas (12,316). En segundo lugar, están los visitantes provenientes de Nicaragua (141,045), los cuales entraron al país por Peñas Blancas (120,099). En tercer lugar, están los provenientes de Canadá (60,650) (Juan Santamaría). Llama la atención la entrada de un total 190,479 personas en el período mencionado por Peñas Blancas, incluyendo 9,199 hondureños.

Este punto migratorio es el punto de mayor afluencia de personas. El reporte de salidas registra una mayor salida de personas de nacionalidad nicaragüense (132,145) y costarricenses (67,845).²

Por otro lado, según el censo del año 2000 los migrantes de nacionalidad nicaragüense *"...son algo más de 225,000 personas, en su mayoría con necesidades básicas insatisfechas (entre los 15 y los 44 años de edad) con mayor concentración en la zona urbana y en su mayoría están involucrados en el sector de servicios (doméstico, vigilancia, ventas)..."*

La migración de personas provenientes de países vecinos, particularmente de Nicaragua, dificultan el control por parte de las autoridades y hace al país más vulnerable a la proliferación de rutas de acceso no autorizadas.,

¹ Ministerio de Gobernación y Policía / Dirección General de Migración y Extranjería. Reporte de Entradas por puesto y nacionalidad. 1° de Enero al 31 de Diciembre, 2004.

² Panameños (6,586), Salvadoreños (14,845), Estadounidenses (14,377), Canadienses (3,211), y Guatemaltecos (11,515).

a lo largo de las que funcionan 'cabinas' en las que tiene lugar el contacto sexual remunerado con esta población.

Peñas Blancas parece ser un punto geográfico de importancia para entender la relación entre la ESCNNA en todas sus manifestaciones y la migración de personas al territorio costarricense. En esta zona existe una alta concentración de actividad comercial.

La trata de niñas con propósitos de ESC está asociada a la trata interna hacia puntos turísticos y puertos. Se ha documentado la trata de niñas de República Dominicana y Colombia a Panamá y luego a Costa Rica desde Nicaragua la cual se asocia primordialmente al flujo migratorio.³

Los recursos presupuestarios escasos para atender esta problemática, aunado a la falta de coordinación y control con las agencias migratorias y de atención a la niñez en Nicaragua y Panamá, no permiten un manejo adecuado de los casos que se presentan a diario.

Aunque Costa Rica es el país que más tempranamente reformó su legislación (en el año 1999⁴) para tomar medidas contra la ESCNNA, la aplicación de la misma todavía es considerada débil y presenta vacíos como la sanción de la tenencia de pornografía y su divulgación de pornografía infantil entre adultos, si ocurre sin fines comerciales.⁵

VI.2 Caracterización de Explotadores y las víctimas

Según lo reportado, el sexo del explotador sexual de niños, niñas y adolescentes en Costa Rica es masculino (81%), por lo general mayor de 30 años, pero menor de 50 (50%); en su mayoría son nacionales, e hicieron contacto con las víctimas en la calle (48%), o por medio de terceras personas (46%), un tercio reporta que el último cliente-explotador fue una persona de otro país. El 55% de la muestra estudiada de niñas y niños en situación de explotación sexual comercial fueron víctimas de abuso sexual antes de los 17 años en la capital de San José, mientras que un 50% sufrió esta experiencia en el Puerto Limón.⁶

³ In Modern Bondage: Sex Trafficking in the Americas. Central America and the Caribbean. Chicago: De Paul University. 2002. Pág. 3.

⁴ Ley 7899 contra la explotación sexual de las personas menores de edad. Introdujo cambios al Código Penal.

⁵ Explotación Sexual Comercial de personas menores de edad en C. A., Panamá, y República Dominicana. IPEC-OIT. San José: Masterlitho, 2003. Página 19.

⁶ IPEC OIT. Sorensen, B., Claramunt, MC. Explotación Sexual Comercial de personas menores de edad en C. A., Panamá y República Dominicana. Síntesis Regional. San José: Masterlitho: 2003.

Los “clientes-explotadores” reportados en San José son mayores de 25 años, nacionales y extranjeros, clase media y alta. En el sexo con varones, la edad oscila entre los 25 y 40 años y no se definen como homosexuales, generalmente son casados y tienen hijos y recursos económicos importantes.⁷

En relación a las víctimas, una investigación de OIT / IPEC indica que:

- 15% sufrió violación por un desconocido y 6% sufrió violación por una persona conocida.
- 94% no denunció el hecho de violación.
- 55% tiene primaria incompleta;
- 24% tiene primaria completa; 19% tiene secundaria incompleta.
- 60% reportó haber sido detenidas por la policía.
- 35% fue abusada (acoso o violación).

Se han realizado acciones importantes para contrarrestar el problema en el país y el tema está colocado en la agenda pública. Costa Rica fue pionera en contar con un Plan de Acción Nacional y con una legislación que ampare las acciones de los operadores de justicia. *“La aceptación gubernamental de la existencia del problema fue motivada, en gran medida, por reportajes de televisoras extranjeras que mostraban el nivel de tolerancia e impunidad frente a este tipo de explotación y a las denuncias formuladas por Casa Alianza ante la falta de respuesta, que puso en evidencia también el fenómeno del turismo sexual”*.⁸

VI.3 Elementos de índole geográfica que podrían facilitar la ocurrencia del fenómeno de la trata con fines de Explotación Sexual Comercial

- **Vulnerabilidad de frontera:** Límites de zona fronteriza con Nicaragua y la zona de Sixaola con poco o ningún mecanismo de control. Falta de una política criminal y de control entre fronteras.
- **Turismo:** El país como destino turístico en toda su extensión geográfica. La afluencia de la oferta al momento de atracado de los barcos de turistas, la zona aparece superpoblada.

⁷ DNI, Costa Rica. Estudio sobre la situación de explotación sexual comercial de personas menores de edad en San José y Ciudad Quesada/ Diagnóstico realizado por el equipo profesional del Proyecto Semillas de la Esperanza. San José: Colorgraf. 2003. Pág. 36.

⁸ IPEC /OIT. Documento básico de información sobre la problemática de la Explotación Sexual Comercial en Centroamérica, Panamá y República Dominicana. 1. ed. San José: Barnard Arias. 2004. Pág. 36.

- **Accesibilidad:** El paso de acceso por la carretera interamericana. La zona es área de preferencia para turistas de la tercera edad que son pensionados, los cuales llegan a San Isidro y se establecen allí en ciertos hoteles, existiendo la posibilidad de que niñas se involucren con estos señores.

Además se identifican otros factores que facilitan la ocurrencia de la ESCNNA:

- **Trabajo infantil:** Población migrante temporal que se contrata para la época agrícola (política estructural, política social bilateral).
- **Institucionalidad:** Falta de institucionalidad que se haga cargo de las víctimas menores de edad. Falta de recursos, material y equipo en los organismos de control.
- **Documentación falsa:** Este facilita la trata tanto en aeropuertos como por vía terrestre.

V. RESUMEN DE LOS HALLAZGOS GEOGRAFICOS DE LOS ANTERIORES MAPEOS (ENERO 2005 y NOVIEMBRE 2005)

V.1 Demanda Local:

Se señalaron 120 casos ubicados en San José, Coronado, Alajuelita, San Sebastián, Paraíso de Cartago y otras áreas observables en el mapa de explotación sexual por nacionales anexo. En la Unidad de ESC se detectaron 95 casos aproximadamente en el año 2005 distribuidos de la siguiente manera: 50 de proxenetismo, 40 relaciones sexuales remuneradas y 10 de pornografía.

V.2 Turismo sexual:

Según lo reportado, en Guanacaste la mayoría de turistas no llegan por vía aérea, sino por vía terrestre a lo largo y ancho de esa provincia. La ESC tiene lugar en hoteles especialmente los de playa. En estos lugares se han dado concesiones de construir a la orilla de las playas y según se observó *“en el un hotel de Guanacaste... la gente ha hecho cuartos y cuartos, los cuales se utilizan para la ESCNNA”*. De allí pasamos a zonas vulnerables como Playa Panamá y El Coco. En esta última localidad se encuentra ubicada una sala de masajes concurrida por transportistas ilegales y oficiales, en la cual se cobra USD 20.00 (por el costo se estima que es para

turistas). En Playa Panamá existen hoteles manejados por cubanos o dominicanos donde se da la ESC, aquí existe gente con automóviles que tienen “*buen acceso a los niños*”. En Tamarindo o Liberia centro hay 2 casas donde llevan a personas menores de edad; una se llama “*La Casa Rosada*” en la que se reportó la utilización de niñas y adolescentes en la explotación sexual comercial. A un kilómetro del centro de Liberia, se reportó que “*hay un hotel a un kilómetro del centro de Liberia en donde hay un Italiano hospedado que tiene una suite y que contrata damitas de 12 a 16 años.*”

A lo largo y ancho de la Carretera Interamericana hay ‘cabinas’, lugares de estacionamiento de furgones, situaciones que comprometen a la niñez y adolescencia. El siguiente caso describe la situación:

“A nosotros nos atraviesa de Sur a Norte la Carretera Interamericana, podemos ver que aquí los puntos fronterizos son claves, Paso Canoas, Peñas Blancas, Sixaola, Los Chiles. Todos estos puntos son caminos que están habitados, hay servicios, restaurantes, cabinas, transporte público,. En la zona sur la puerta de entrada siempre va a ser Paso Canoas; el mayor volumen de personas ingresa por Sixaola. La gente de la zona Sur que viene de Colombia, América del Sur, Panamá, aquí se ve tráfico, tráfico de armas, si yo soy narcotraficante ejemplo: uso esta ruta, aquí se da tráfico de todo.”

El área de Santa Cruz es la que se reportó como “*el área que más compromete a los niños*”, ya que según se dijo, cerca de esa localidad existen una gran cantidad de playas registradas (aproximadamente 100), pero que, en términos turísticos, hay 30 playas de las cuales se manejan nombres y que son de fácil acceso. Guanacaste es visitada por aire, ya que cuenta con un aeropuerto en Tamarindo donde aterrizan aviones y avionetas; la situación allí fue considerada como muy alarmante porque se considera una de las zonas más afectadas debido a la cantidad de zonas comerciales y de mercadeo existentes. Además se reportó que allí hay negocios camuflados con otro nombre, por la misma situación turística y por la artesanía.

En Nosara llegan millones de tortugas. En cuestión de 3, 4 o 5 días y eso para los turistas es muy importante, nunca han visto eso y llegan a verlo por lo que la afluencia turística es muy grande, las familias son de escasos recursos. Estas buscan sobrevivir y mandan a los niños a trabajar. Hay niños vendiendo artesanías, empanadas, refrescos a lo largo y ancho de la línea de la costa lo que los hace vulnerables a los turistas.”

“En el Refugio la situación es difícil de controlar, particularmente en Playa Flamingo. Por otro lado, están las playas turísticas como Playa Negra, Playa Avellanas. En Tamarindo se abrió un área de avionetas privadas lo cual favorece el ingreso de personas.”

“En la zona caribeña, en las desembocaduras principales hay hoteles de pesca de comunidad muy pobre. El centro de Limón es punto de arribo de cruceros y muchos pasajeros llegan a la zona. En la zona de Cariari, y más al norte en Campo 5, es un lugar donde se reportó que “hay mucho Nicaragüense, mucho extranjero”. Al Sur en Cahuita hay hoteles, cabinas, lo mismo para Puerto Viejo y todas las playas hacia arriba. En Sixaola y Talamanca se reportaron casos.

V.3 RUTAS UTILIZADAS PARA LA TRATA:

Se establecieron cuatro rutas utilizadas para la trata. Una rápida por la carretera interamericana, que es transitada por cualquier tipo de transporte y una lenta donde se hace escala en diferentes poblados:

- De San Carlos de Nicaragua a Ciudad Quesada donde llegan para distribuirse a toda la zona central.
- Hay una ruta de salida hacia el norte por Puerto Viejo de Sarapiquí, de ahí hasta el Río San Juan, ya que está ubicada a una hora y media de San José.
- En San Juan del Sur se tiene acceso por la vía acuática y la vía terrestre.
- Vía Área: Ruta de trata de personas menores de edad o provenientes de Rusia y Rumania a Italia, de Italia a Argentina, de Argentina a Venezuela y entra a Costa Rica.

Las rutas internacionales tanto de trata como de tráfico de migrantes irregulares fueron reportadas además, en dos sentidos.⁹

- Hacia el norte por el pacífico:
Paso Canoas - Ciudad Neilly - Golfito - Quepos - Jacó - Esparza - Puntarenas - Liberia - La Cruz
- Hacia el norte por la zona Atlántica:
Sixaola - Bribri - Limón - Guápiles - Puerto Viejo - Ciudad Quesada (Alajuela) y luego en dos vías hacia Los Chiles y hacia Upala

La lógica de las rutas parece estar mediada por la migración hacia el norte. Sin embargo, por estas vías tiene lugar también la trata de niños, niñas y adolescentes que ingresan por la frontera con Nicaragua hacia los Polos de Desarrollo de nuestro país.

⁹ Ver mapa de rutas de trata

La trata interna tiene lugar al parecer de la periferia hacia los polos urbanos de desarrollo como son las principales ciudades o centros turísticos, y es la capital San José, la de mayor importancia. Los recorridos reportados son:

- Por Delicias - Upala - Ciudad Quesada - San José
- Santa Cecilia - La Cruz - Liberia - San José
- Upala - Cañas - San José

Se observa una relación entre el punto ciego de Puerto Viejo de Sarapiquí, en donde se infiere el traslado por vía marítima y traslado por vía terrestre hasta la frontera con Nicaragua, desembocando en Los Chiles cercano al río San Carlos o de Upala a Delicias o San Isidro y desemboca en el borde del lago Nicaragua (85° 00' a aproximadamente 84° 15').

El mapeo geográfico indica, además, la existencia de ciudades que en este caso constituyen puntos geográficos donde confluyen multiplicidad de pasos de trata, tanto interna como externa. Los nombres de los lugares son las siguientes:

- Ciudad Neilly (Puntarenas)
- San José (San José)
- Jacó (Puntarenas)
- Ciudad Quesada (Alajuela)
- Upala (Alajuela)
- Puntarenas (Puntarenas)
- Liberia (Guanacaste)
- La Cruz (Guanacaste)
- Puerto Viejo de Sarapiquí (Heredia)
- Puerto Viejo (Limón) desde Panamá vía marítima a Puerto Viejo.
- Paso Canoas (Puntarenas) en conexión con Panamá.

Son coyunturales, también, las zonas aledañas a los puntos ciegos, particularmente, los ubicados en la frontera con Nicaragua por lo que destacan, entre otros, Peñas Blancas (Santa. Cecilia) y La Aldea (Sarapiquí Cantón de Heredia) y Barra del Colorado. Se reportó que en algunos puestos se cobra por pasar junto a los coyotes 800 Córdobas, además de que "viajan ilegalmente por TRANSNICA".

Según se informó, los puntos ciegos en la frontera norte se encuentran dispersos a lo largo del terreno ya que la mayor parte del mismo se presta por su facilidad de tránsito. Pero los puntos más transitados son los ubicados en las cercanías de los pueblos Nicaragüenses como Río Frío, Las

Tablillas, Fátima, Río El Roble, Cortés, Cuatro Esquinas, Isla Chica, Las Trochas, Las Delicias, Río Pocosol, Cerro Gavilán, Las Tiricias, Río Infiernito, El Jardín y Boca San Carlos.

Por otro lado, en Puerto Jiménez en el sur se reportó la existencia de aproximadamente 80 puntos de entrada. En Corredores, en la región 10, se reportaron 25 puntos ciegos. Pérez Zeledón es considerada una zona de paso, ya que cuenta con una carretera internacional por el centro y la otra, la carretera costanera del Pacífico Sur - Norte, son rutas de paso obligatorio para las personas que vienen de los países de América del Sur, como son peruanos, colombianos y ecuatorianos.

En San Carlos se identificaron puntos ciegos en: San Carlos, San Isidro de Pocosol, Los Chiles: Tablillas, Cuatro Esquinas, La Trocha, Isla Chica, Río Frío, Medio Queso, Río Pocosol.

En Upala se identificó a San Antonio de Yolillal, El Delirio de San José, La Cruz de las Delicias, Manzano de las Delicias, México de las Delicias, San Ramón de las Delicias, la Victoria de las Delicias.

Según se reportó, de 10 personas que cruzan la frontera por puntos no autorizados, 4 son menores de edad.

En el segundo taller se especificó la siguiente ruta Internacional:

Liberia-

- Carretera Interamericana Ruta 1:
La Cruz – Liberia – Cañas – Bagaces – Abangares
- Carretera Nacional Ruta 2:
- Liberia – Carrillo – Santa Cruz – Nicoya – Hojancha - Nandayure

Las rutas identificadas por zona en el segundo MAPEO fueron las siguientes:

1. Zona Nor occidental:

- Delirio- a San José – Upala
- San José – Upala a Río Niño (Parcelas Pavis)
- San Ramón de Upala- México de Upala (1. Pto. Abelardo, solo invierno; 2. Papaturo; 3. El Manzano)

Todos estas rutas llegan a Armenias – Aguas Claras y salen a Bagaces

- En el Atlántico: Río Sereno-Paso Real-Bri Bri-Tortuguero*- Barra del Colorado*- Atirro (Turrialba)*.

Por el Atlántico se identificaron los siguientes puntos ciegos: Río Sereno, Paso Real, Bribí, Tortuguero Barra del Colorado

- En el Pacífico: la ruta sale de Punta Burica -Río Claro- Carate*-Drake*- Sirena¹⁰*-Herradura.

Los puntos ciegos agregados en la zona nor occidental del país, que según se reportó van en dirección a la Puebla de Nicaragua, son los siguientes: Entre Santa Cecilia y los Chiles:

- El Delirio a San José de Upala
- San José de Upala al Río Niño
- San Ramón de UPALA
- México de Upala;
- Puerto Abelardo (solo en invierno)
- Papaturo
- El Manzano
- Las Delicias- Sta Helena en Nicaragua
- Nazareth de Upala
- San Antonio de Yolillal
- San Jorge de Upala (Solo en verano)

Rutas de Trata Interna de niños, niñas y adolescentes (NNA) con fines sexuales.

La identificación de rutas de trata interna de NNA con fines de explotación sexual comercial tiene mucha relevancia para el combate de la misma, particularmente por la necesidad de realizar operativos de mayor vigilancia y control, debido a la falta de una figura legal que la penalice.

Como ya se dijo anteriormente, las rutas internas de trata van de la periferia hacia los polos de desarrollo. Un ejemplo de esto es San José por donde pasan la mayoría de rutas internas que confluyen en la misma como son: las rutas que inician de sur a norte desde Golfito, Puerto Jiménez y Bahía Drake, además de Quepós (Vía Aérea). Siempre por la vía aérea llegan a San José tres rutas internas más de norte a Sur desde Playa Tamarindo, el Aeropuerto Daniel Oduber, y Playa Tambor.¹¹ Por la vía

¹⁰ Pistas de aterrizaje

¹¹ Ver mapas de Rutas internas de Trata en anexos

terrestre llegan a San José 3 rutas internas desde Limón, Tortuguero y la Fortuna, San Carlos.

Se infiere que esta multiplicidad de rutas internas se interconectan entre sí y alimentan las rutas que tanto en el Atlántico como en el Pacífico siguen la ruta hacia el norte de salida del país ó hacia las zonas Turísticas. Por otro lado, según se reportó, la trata interna es alimentada por el flujo de personas menores edad que ingresan principalmente por la frontera con Nicaragua, específicamente por La Cruz y Peñas Blancas, por Upala y Los Chiles en ruta hacia San José¹² o lugares de Destino Turístico.

Formas más ágiles y efectivas que los operativos en los diferentes medios de transporte se indican para atacar la trata interna. Como lo indican los testimonios de los participantes, el uso de medios tecnológicos por parte de los tratantes facilita que evadan el control policial, puesto que basta con una llamada por celular para alertar a los individuos que la llevan a cabo para no hacer la transacción en el momento en que se observa control policial y reanudarla al finalizar el operativo.

Cuadro No.1 . Representación de números de puntos geográficos por cada modalidad de ESC en Costa Rica. 2005.

Provincia	ESC Nacionales	Turismo Sexual	Trata	Total
Guanacaste	14	24	13	51
Puntarenas	19	28	10	57
Alajuela	11	-	2	13
Heredia	6	-	7	13
Limón	12	7	11	30
Cartago	3	9	1	13
San José	13	1	1	15
TOTAL	78	69	45	192

El análisis de los datos apunta a Puntarenas como la provincia de mayor vulnerabilidad en el país, seguido de Guanacaste. La lógica de Guanacaste es su ubicación nor-occidental en ruta hacia el norte y el hecho de ser un punto fronterizo autorizado con puntos no autorizados (Ver Cuadro No. 4). En el caso de Puntarenas, el hecho de ser un atractivo

¹² Ver Mapa de Rutas de trata de Personas Menores de Edad en Costa Rica. Mapeo Geográfico y Social I. Febrero del 2005.

turístico explica su vulnerabilidad por el tránsito de visitantes de todas partes del mundo.

Una investigación más exhaustiva sobre casos estadísticamente registrados a nivel nacional, podría corroborar, como se evidencia en esta toma de datos, el turismo sexual casi iguala a la explotación sexual por nacionales. Esto significaría un nivel de vulnerabilidad de la niñez a la violencia sexual por parte de propios y extraños y la necesidad de enfocar campañas educativas y medidas de control para ambas poblaciones.

En la región centroamericana, el turismo está siendo visto como una estrategia de desarrollo, particularmente después de los desastres ocasionados por el Huracán Mitch. Pero si esta estrategia es tomada sin las medidas de protección para la niñez, pueden contradecir los principios básicos de un desarrollo humano sostenible.

Provincia	Demanda Local	Turismo Sexual	Trata	Total
Guanacaste				
Puntarenas				
Alajuela				
Heredia	60	20	12	
Limón	39	11	5	55
Cartago				
San José	17			53
TOTAL				

El mapeo local arrojó solo en San José un total de 60 casos, 38 de demanda local, 15 de turismo sexual y 7 de trata. La concentración de la demanda local tuvo lugar en San José (17 casos), seguido de Alajuelita (5), Montes de Oca (3), Desamparados (3), Curridabat (2), Escazú (2), y Vásquez de Coronado (1), Acosta (1), Aserri (1), Moravia (1), Pérez Zeledón (1), y Tibás (1).

IV.PRINCIPALES RESULTADOS. MAPEO 2006

Introducción

La primera parte del taller de mapeo 2006, tuvo como objetivo asegurarse que los participantes en el estudio tuvieran claridad conceptual de los diferentes temas a tratar. Este es un control clave para asegurar mayor validez en los datos obtenidos de los/as asistentes.

Luego se hizo un repaso general de los hallazgos de los mapeos anteriores y se realizó una actividad tipo *cine forum*, utilizando como vehículo de sensibilización el corto de IPEC-OIT “*Ojalá fuera Ficción*”.

Dicha actividad dió pie a una discusión plenaria. Durante las intervenciones ambos grupos (Sector turístico y sector niñez y adolescencia) expresaron preocupación por las necesidades de protección de las niñas, niños y adolescentes: a) cómo evitar la ocurrencia de este tipo de hechos delictivos y b) que hacer ante situaciones que miran en la cotidianidad.

Para el caso del sector niñez y adolescencia, el grupo mostró mucha conciencia e interés en aprovechar el taller para repensar sus estrategias y comenzar a desplazar proyectos a las regiones de más alta vulnerabilidad.

Para el caso de las personas que trabajan en el sector turístico, se mencionó la existencia de redes organizadas de ESC de personas menores de edad donde participan personas costarricenses y extranjeras.

Por otro lado, reconocen que ha habido un cambio en las políticas de responsabilidad social de algunas empresas turísticas, quienes han asumido el discurso de la campaña “*We mean it*” del Proyecto Código de Conducta¹³, como una estrategia utilizada por ellos y ellas para prevenir la ocurrencia de situaciones ligadas a la ESC.

¹³ El Código de Conducta es un mecanismo de autorregulación de la industria turística en Costa Rica, para la protección de la niñez y la adolescencia ante la explotación sexual comercial asociada a viajes y turismo, desde los enfoques de derechos de la niñez y la adolescencia; y de turismo responsable y sostenible. Inició en el año 2003 y se desarrolla en las regiones turísticas con mayor afluencia turística.

V. MAPEO GEOGRÁFICO

V.1 Mapeo de zonas de riesgo asociadas a ESC en viajes y turismo.

La consigna para realizar el mapeo geográfico fue la siguiente para el caso del sector turístico:"

"Cada GRUPO ubicará en el mapa de Costa Rica un punto de color fucsia el lugar donde haya tenido conocimiento (personalmente o a través de reportes de otras personas) de casos donde turistas extranjeros o turistas costarricenses hayan sido vistos se sospeche que existe una transacción de sexo por dinero o intento de realizarla con ellos o ellas.

*Al finalizar esta primera parte pueden marcar con una calcomanía de color anaranjado, los puntos de entrada y salida del país donde no hay control policial o migratorio (**puntos ciegos**), en caso de haberlos visto o haber escuchado de ellos."*

Los puntos ciegos reportados en los sectores fronterizos norte y sur fueron:

La Marina de los Sueños (Herradura)	Entrada por la vía marítima
Tamarindo	Entrada por la vía marítima
Caribe Norte	Entrada por la vía marítima
Upala	Entrada por la vía terrestre
Drake	Entrada por vía marítima
Los Chiles	Entrada por vía terrestre
Sixaola	Entrada por vía marítima
Zona Sur	Entrada por vía terrestre

Comentan que por esta MARINA entran botes valorados en miles de dólares Provenientes de distintos países, sin ningún control migratorio, caracterizan a los dueños de esos botes como *turistas fiesteros* y ellos consideran que esta situación es un riesgo para las personas adolescentes que viajan en esos botes o que ingresan a ellos una vez que atracan el la Marina. Nos comentan que en esos botes se dan todo tipo de fiestas.

Por otro lado, en el siguiente cuadro se identifican las zonas de riesgo para la ESC asociada a viajes y turismo por parte de extranjeros:

Tipo	San José	Alajuela	Heredia	Cartago	Punta- renas	Guana- caste	Limón
Turismo Extranjero	Alrededores de la Cruz Roja Alrededores del Banco Negro La Sabana Afueras del Hotel del Rey El Pueblo Calle de la Amargura Bar Sand Mall San Pedro Bares de Trejos Montealegre en Escazú Parque Morazán La Merced Alrededores Clínica Bíblica Bar las Tucas (Pacífico Estación)	Cantón – Central Bo. San José. Ciudad Quesada La Fortuna Los Chiles	Cantón de Sarapiquí: a) La Virgen b) Horquetas Heredia: Heredia Centro San Rafael Ojo de Agua	Cartago Alrededores del Parque Centro de Turrialba Orosi	Jacó Quepos Caldera Ciudad Neilly Golfito Montezuma Mal País Tambor	La Cruz El Jobo Peñas Blancas Liberia Rancho Irigaray Santa Cruz Playa Flamingo El Coco Tamarindo Flamingo Hoteles Golfo de Papgayo (Hotel Four Seasons, Pinilla) Samara	Puerto Viejo Playa Bonita Barra del Colorado Tortuguero La Culebra Sixaola Siquirres Guápiles

Nota: Se reportaron excursiones de USA: hombres solos tienen los tours sexuales con personas menores de edad ya contratados. Entre otras zonas de riesgo están los Hoteles y Albergues de Montaña.

Con respecto a la zona de San José, los Taxistas que participaron en el mapeo reportan que, en horas de la noche, en las afueras del Hotel del Rey se da la explotación sexual de personas adolescentes, ellos mencionan que las víctimas no están en las calles, llegan con taxistas (intermediarios) que las conectan con los clientes, turistas que se hospedan en Hoteles del Centro ó en el mismo Hotel del Rey.

Comentan que ellas ya no permanecen en la calle para evitar que la prensa ó algún operativo del PANI las puedan identificar. Relatan que otras permanecen dentro de carros particulares, carros que pertenecen a

los mismos taxistas cuando están libres, *“de esta manera ellos se ganan algún dinero extra”*.

Por otro lado, relatan que de un tiempo para acá, se observa que los turistas no se llevan a las adolescentes para los Hoteles donde se hospedan sino que se transportan en taxi a Moteles, ya que así no deben cumplir con el requisito de identificación de nuevos huéspedes

Además se dijo que en los Hoteles de los alrededores del “Banco Negro” los proxenetas alquilan los cuartos por todo el día y los sub arriendan a los clientes con las chicas o chicos incluidos.

También reportan que en un hotel en Escazú el Antiguo Tara, ahora White House, se ofrecen habitaciones para familias con niños, pero la persona que reporta esta información, escuchó al dueño, un norte americano Sr. Regi Moreau, decir que *“le importa mas que lleguen hombres solos para hacer fiestas y conseguirles chicas a su gusto”*, se reporta que abrieron un casino.

Reflexionan diciendo que el pacífico es utilizado por turistas norteamericanos, que gustan de grandes hoteles o “resorts” y la zona de Limón por turistas Europeos a quienes les gusta el turismo ecológico y los hospedajes más sencillos

A continuación se detalla el cuadro de zonas vulnerables a turismo local.

Tipo	San José	Alajuela	Heredia	Cartago	Punta- renas	Guana- caste	Limón
Turismo Local	Calle 14 Centro comercial del Sur(DECOSURE) Hoteles 24 horas alrededores del Mercado Central Estación del Tren al Pacífico Parque Morazán Los Yoses Mall San Pedro Pollo Cerveceros Bar CANDA en pavas Coronado Parque central León XIII Bar Límite en Lorrente de Tibás Alrededores de la Cruz Roja Night Club (afueras) Salas de masajes, Sabanilla fuente el Banco Nacional -Santa Ana Alajuelita: -Bar el Roble -Salón Los Maderos	Casco central El roble Barrio San José La Guácima Ciudad Quesada Upala El Erizo/Barrio	Ojo de Agua Centro de Heredia San Rafael Sarapiquí Hoteles 24 horas de la Valencia, subiendo Virilla	Parque Central Los Diques Tejar Turrialba Centro	Jacó Quepos Puntarenas Centro Barranca Esparza El Roble Caldera Ciudad Neilly Golfito Orotina Montezuma mal país Paquera Puerto Cortés	Peñas Blancas La Cruz El Coco Cañas	Parque central Zonas bananeras Guapiles y Siquierres Sixaola Puerto Viejo

Llama la atención el dato relacionado con el Centro Comercial del Sur, según narran los participantes es un lugar donde por las noches algunos taxistas transportan a personas adultas que buscan chicas menores de edad

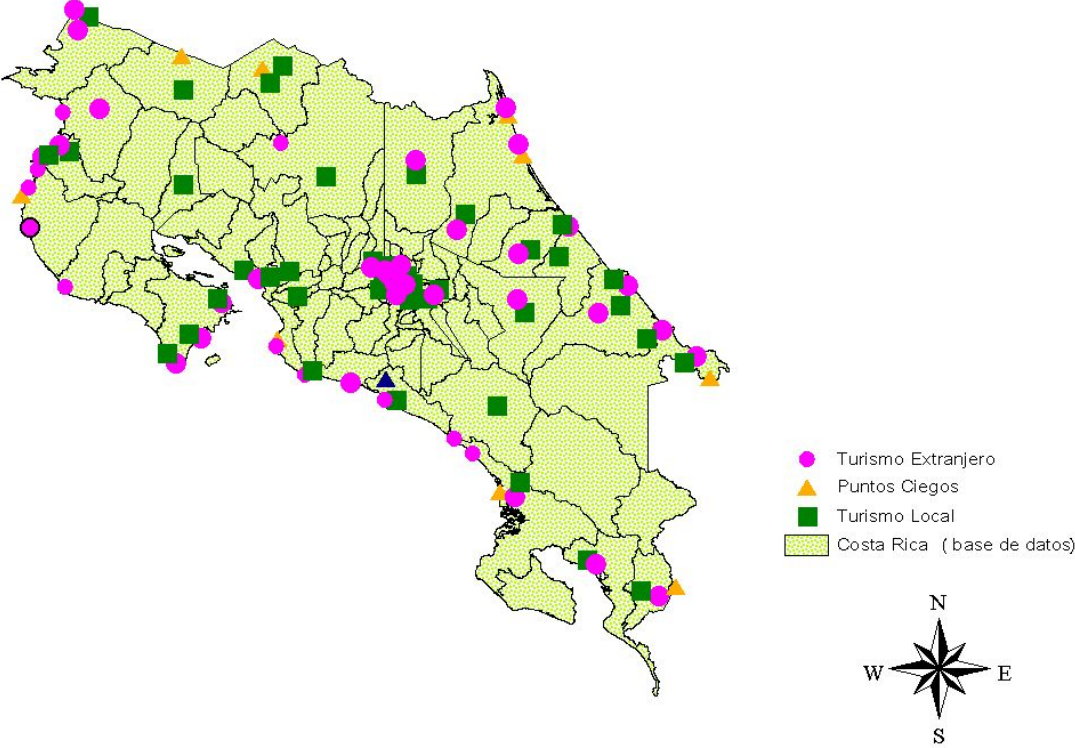
También es interesante notar que en varios bares de la zona de Tibás, Pavas y Alajuelita, se reporta que se promueve la explotación sexual de Personas Menores de edad. Estos bares son lugares de diversión, no están en la zonas rojas, ni zonas reconocidas como de alta vulnerabilidad para la ESC.

Por otro lado, en las zonas bananeras de Limón-Guápiles y Siquirres- se reitera la información de que en los días de pago se transportan adolescentes para la ESC, incluso en el mapa de rutas se estableció una ruta de trata interna que va desde San José y hasta estas zonas.

Además se resalta el Casco Central de Puntarenas como uno de los Centros de mayor explotación sexual comercial por parte de turistas locales, es decir, costarricenses que viajan a esta zona para tener relaciones sexuales con “*chiquillas*” adolescentes. No es casual que dos adolescentes Nicaragüenses víctimas de trata hayan sido encontradas en la zona de Puntarenas.

En la Provincia de Guanacaste se resalta la zona de Peñas Blancas como una zona de alta vulnerabilidad. Los participantes resaltan que los trailereros pagan por sexo oral con adolescentes de origen Nicaragüense y Costarricense y que esa zona es “*tierra de nadie*”, donde los mismos policías piden favores sexuales a las “chicas” a cambio de protección.

Zonas de Riesgo para el Turismo Sexual



Fuente: Sector Turismo y Taxistas

V. 2 MAPEO DE RUTAS DE TRATA INTERNA LIGADAS A LA EXPLOTACIÓN SEXUAL EN VIAJES Y TURISMO.

Las rutas

La mayoría de las rutas pasan o se originan en San José hacia los Polos de Desarrollo Económico o polos de desarrollo turístico. Todas las rutas consignadas son terrestres, lo que contrasta con la información obtenida en el mapeo 2005, donde se consignaron rutas aéreas¹⁴.

Para ilustrar esta situación se brindó el ejemplo de que los Viernes en el primer bus público a Jacó llegan adolescentes y adultas de San José para la explotación sexual comercial ellas permanecen en la localidad durante los fines de semana, se detalla que en la discoteca "la central" y el "Bar Beatles" es donde se promueven este tipo de hechos delictivos.

Por otro lado, se mapeo una ruta que va de San José y termina en la zona de Guápiles y Siquirres donde se infiere que las personas menores de edad que se transportan son ofrecidas a trabajadores bananeros en los días de pago.

Dos de las rutas terminan en las zonas fronterizas donde nuevamente recalcan que en esta zona lo como se utiliza a las personas menores de edad para la explotación sexual comercial de comerciantes locales y transportistas.

Para una mayor comprensión de la ocurrencia del fenómeno de la trata en las zonas anteriormente identificadas, se recomienda observar el siguiente mapa de rutas internas ligadas a la Explotación sexual comercial en viajes y turismo .

La ruta sur:

Va de San José hasta Paso Canoas pasando por Golfito, Jiménez, Pérez Zeledón.

-La ruta por el Pacífico:

De San José, Orotina, Herradura, Jacó, Quepos y playas aledañas.

¹⁴ Ver mapa de rutas internas en la sección de anexos de este documento.

-La Ruta Pacífico Central:

Primera Ruta:

San José-San Ramón, Puntarenas, Montezuma, Mal País

Segunda Ruta

Puntarenas, Nicoya, Carillo

Puntarenas, Nicoya, Tamarindo

-Ruta Pacífico Norte:

Primera ruta

Tamarindo, Flamingo, Liberia

Segunda ruta

Paso Canoas, La Cruz, Liberia, Flamingo, Tamarindo

Ruta Frontera Norte:

Los Chiles, Ciudad Quesada, Grecia, San Pedro de Alajuela, San José

Ruta Zona Norte:

Heredia, Vara Blanca, San Miguel, Aguas Zarcas, La Fortuna

San José, Alajuela, la Fortuna

Ruta Caribe:

San José, Guápiles, Siquirres

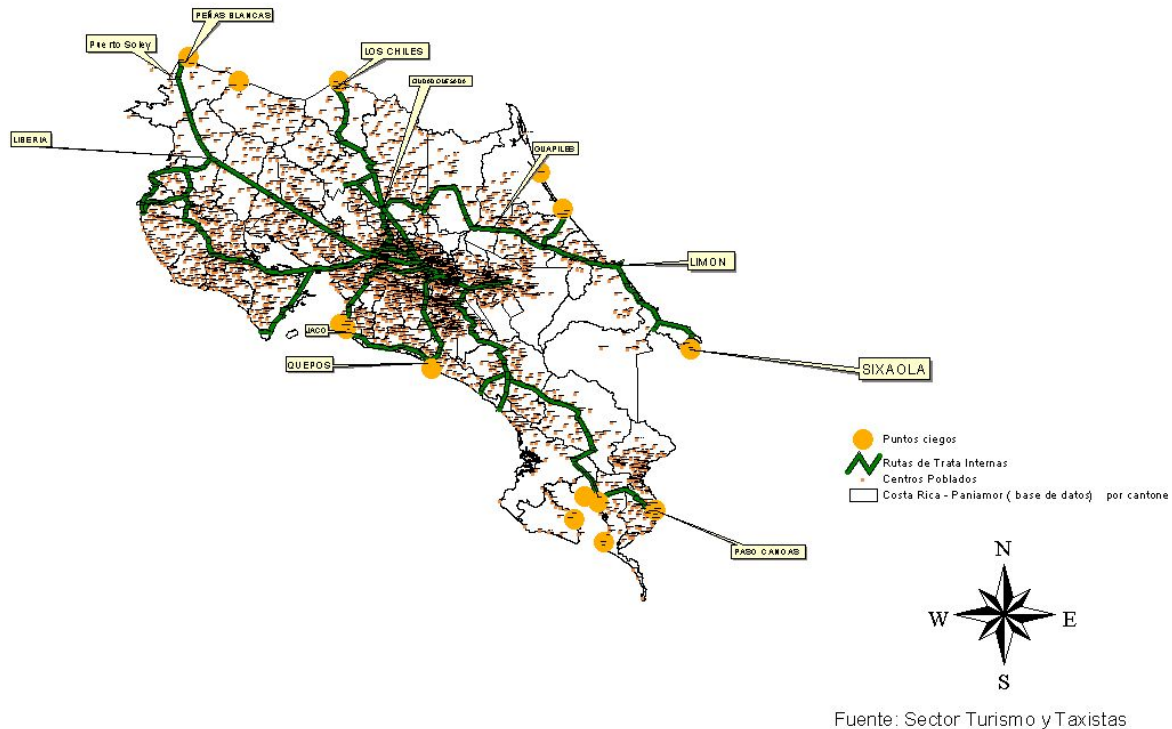
San José, Guápiles, Siquirres, Limón, Puerto Viejo, Manzanillo

San José, Guápiles, Siquirres, Limón, Puerto Viejo, Manzanillo, Sixaola

San José, Guápiles, Siquirres, Limón, Puerto Viejo, Bribri, Sixaola

San José, Guápiles Matina, Tortuguero, Barra del Colorado

Rutas de Trata Internas ligadas al Turismo Sexual



V. 3 Mapeo de zonas de riesgo para la ESC

Para elaborar el mapa de zonas de riesgo para la ESC, el grupo de participantes perteneciente al sector de Niñez y Adolescencia ubicó en el mapa de Costa Rica un punto de color FUCSIA en las zonas que considera de riesgo para la explotación sexual comercial de personas menores de edad.

Además de ubicar LOS PUNTOS en el mapa, anotaron en un pliego de papel periódico, los nombres de los lugares, preferiblemente detallando cantones y distritos, donde se pusieron los puntos, además se advirtió que se podían consignar nombres de Condominios, casas, hoteles, barrios donde se sospeche que hay comercio sexual con niños, niñas y adolescentes.

A continuación el cuadro de las zonas delimitadas como las vulnerables a la explotación sexual comercial:

	San José	Alajuela	Heredia	Cartago	Puntarenas	Guanacaste	Limón
ESC	Alrededores de Banco Negro y Parque Morazán Parada Coca Cola Holiday Inn Hotel del Rey Hotel Costa Rica Centro Comercial El Pueblo Alrededores de Barrio Les Colegios Torremolinos Barrio Los Angeles	Ciudad Quesada: Precario MECO San Pablo, Tesalia Nuevo Arenal Trovadora Tilarán Guanacaste Pital: La Comarca La Fortuna: Centro Agua Zarcas: centro.zonas Turísticas Pocosol: Santa Rosa de Cutris Los Chiles: Centro (distrito) Caño Negro Upala: Centro México de Upala y San José de Upala Guatuso: Casco Central Maquencal Poas Orotina San Ramón Atenas Coyolal San Mateo	Puerto Viejo zonas bananeras y sitios Turísticos de la zona	Alrededores del Mercado Llanos de Santa Lucía zona Central Los díques	Centro Quepos Parrita: Pueblo Nuevo, La pascua Esterillos Garabito: Jacó Tárcoles Herradura Bares Monkeys, Dadsdyá, Pancho Villa, Beatle bar Montezuma, Mal País, Caldera, Barranca, Tambor El Roble Chacarita La Gran chacarita 20 de Noviembre Paquita Manuel Antonio Quebrado Ganado Matapalo	Carrillo Sámara Tamarindo Flamingo Brasilito Playas del Coco Papaga-yo La Cruz Puerto Soley Jocotal Peñas Blancas Nosara Sámara Sardinal Playa Panamá Cuajiniquíl	moín playa bonita liver-pool zona portuaria puerto viejo: cahuita, manzanillo, sixaola, gandoca pococí matina barra del colorado, Guácimo Guápiles, Siquirres, Valle La Estrella, Talamanca, Limón Centro, La Isla Uvita Cariari

El grupo del Sector de Niñez y Adolescencia reporta que las zonas bananeras siguen siendo lugares sumamente vulnerables para la explotación sexual comercial.

Para el caso de Upala y los Chiles reportan que la explotación sexual comercial sucede en estas zonas con la complicidad de las familias, quienes facilitan a sus hijas adolescentes para estas actividades delictivas. Narran que esto complejiza el abordaje del problema, ya que las víctimas tienden a encubrir a quienes promueven esta actividad ya que son miembros de su núcleo familiar.

Por otro lado, se menciona que los adolescentes de la zona (hombres y mujeres) van al colegio durante la semana y los fines de semana se desplazan a las playas cercanas con el fin de contactar "clientes" explotadores.

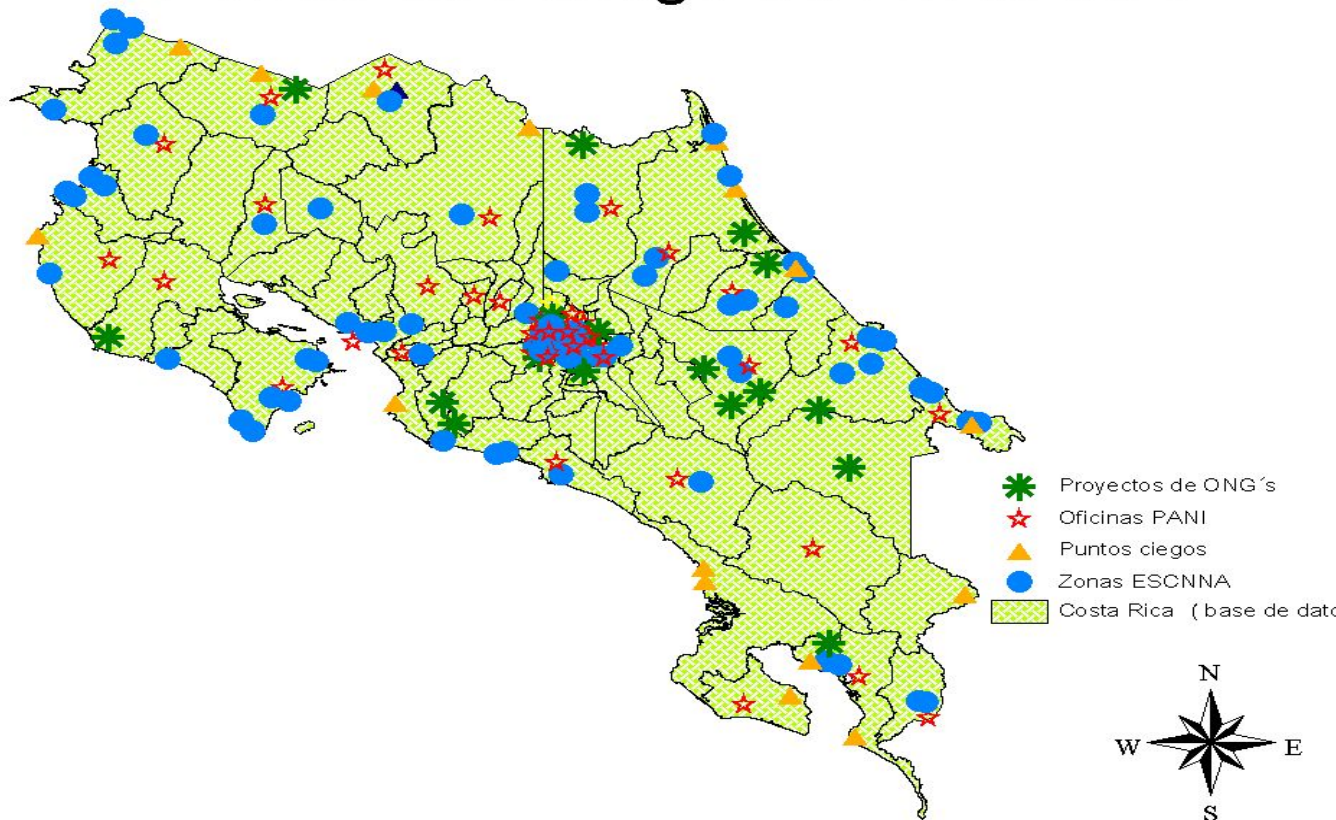
Al finalizar esta primera parte se dieron a la tarea de marcar los puntos de entrada y salida del país donde no hay control policial o migratorio (**puntos ciegos**), en caso de haberlos visto o haber escuchado de ellos.

Los puntos ciegos consignados son los siguientes:

Santa Cecilia
San José de Upala
Boca de San Carlos
Boca Tortuguero
Boca del Parismina
Río Sixaola
Río Claro
Pavones
Frontera Río San Juan
La marina de Los Sueños
Playa Herradura
Tárcoles
Playa Palo Seco
Golfito
Puerto Jiménez

Al finalizar la primera parte, los participantes marcaron con una calcomanía de color blanco, los lugares cercanos a las zonas de riesgo, donde existen oficinas del PANI o proyectos de Atención o prevención de la ESCNNA.

Zonas de Riesgo de ESCNNA



Fuente: Instituciones y Organizaciones de Sector

Si analizamos el mapa podríamos concluir que

- 1) Todavía la atención a las víctimas está muy centralizada en el Valle Central.
- 2) Existen mas zonas de vulnerabilidad que oficinas que brinden servicios a víctimas (70 zonas de vulnerabilidad vs. 41 oficinas locales del PANI, por ejemplo).
- 3) La mayoría de proyectos de prevención ó servicios de atención a víctimas consignados en el mapa son Oficinas locales del PANI, lo que

- quiere decir que en las zonas más alejadas y vulnerables no hay una oferta especializada en la problemática de la ESC
- 4) En el cordón fronterizo norte sólo se consignan las 2 oficinas locales del PANI y el proyecto de prevención de las ESC de Visión Mundial como las alternativas de protección a las víctimas, sin embargo la zona de Peñas blancas, que se señala de alta vulnerabilidad no existe ninguna oferta de servicios a víctimas tanto de ESC como de personas migrantes en situación irregular.
 - 5) La distancia entre las zonas de más alta vulnerabilidad y los proyectos de prevención u atención, están por lo menos dos horas de distancia en las zonas más alejadas, lo que hace más difícil que las y los adolescentes puedan acceder a dichos servicios.
 - 6) La zona sur está muy desprotegida, además de que casi no se consignaron lugares de riesgo para la ESC, lo que si se había resaltado en mapeos anteriores. Esto puede deberse a desconocimiento de los participantes de lo que sucede en estos lugares.
 - 7) En el Caribe Sur y Norte hay muchas zonas desprotegidas a pesar de que se determinó que son zonas vulnerables al turismo extranjero y local que toma parte de en Explotación sexual comercial.
 - 8) Pareciera que donde hay puntos ciegos no existen proyectos o servicios de atención a víctimas esto debería tomarse en cuenta para próximas intervenciones por parte del Sector Niñez y Adolescencia.

VIII. CONCLUSIONES Y RECOMENDACIONES

1. De acuerdo a la información obtenida Entre las principales tendencias de la ESCNNA, se reporta que su manifestación es mayor por demanda local y geográficamente está dispersa por todo el país, pero con manifestaciones de turismo sexual en incremento, lo cual se ha corroborado en el Mapeo Local y el mapeo 2006.
2. Se evidencia cierta tendencia a que la ESCNNA se esté relegando a zonas residenciales (apartamentos, quintas) con lo cual puede escapar del control de las autoridades. Esto sugiere que el personal asignado en efecto ha realizado una labor exhaustiva en contrarrestar el problema con los recursos con que cuentan, además de la labor realizada por ONGs como Paniamor en campaña en los aeropuertos y hoteles. Es recomendable tomar acciones para corroborar esta tendencia y tomar las medidas de control para contrarrestarla, si se probara correcta.

3. El turismo sexual se concentra más que todo en Puntarenas, Guanacaste, especialmente Tamarindo y la zona sur, en esta zona se hace énfasis en Bahía Drake y Puerto Jiménez donde parece haber complicidad por parte de las autoridades locales, por lo que una mayor vigilancia se recomienda en esas áreas. Por otro lado, habría que alertar al Sistema Local de Protección de la niñez y Adolescencia para que se comiencen acciones tendientes a la prevención del fenómeno.
4. Las zonas de vulnerabilidad identificadas: las carreteras donde proliferan las 'cabinas' sin mayor control, zonas fronterizas, tanto marítimas como terrestres, Marinas, las zonas turísticas y otros los cuales requieren de un reforzamiento de la vigilancia. Esto será posible con una mayor asignación de recursos humanos, técnicos y materiales además de la continuidad de este proceso de formación y monitoreo del comportamiento geográfico y social del problema con un componente de género / masculinidad. Además, se evidenció la necesidad de la institucionalidad *especializada en temas de explotación sexual* que se haga cargo de las niños, niñas y adolescentes víctimas en estas zonas.
5. La reforma legislativa para incluir la trata interna y la tenencia de pornografía donde se utilizan las imágenes de las personas menores de edad, es una necesidad.
6. La coordinación interinstitucional es clave para realizar una mejor labor de la que ya se realiza, por lo que se recomienda la formulación de acuerdos regionales de investigación, legislación, y protección de la niñez víctima de la ESCNNA. La alta movilidad poblacional dentro y fuera del país así, lo requiere.
7. El manejo sostenible del problema está orientado, según las propuestas realizadas en todos los mapeos, con el manejo comunal del problema con la participación de Municipios, Iglesias, Juntas de Desarrollo y cantonales.
8. Por otro lado habría que especializar a los sistemas locales de protección de niños, niñas y adolescentes en el tema de trata y ESC para lograr un mayor impacto y cobertura. Pareciera que los esfuerzos más especializados están situados en el Gran Área Metropolitana.

9. Hay que comenzar a plantear una estrategia para trabajar con los Moteles, parecen ser la opción para explotar sexualmente a las personas menores de edad, evadiendo los controles formales de los Hoteles.
10. Es necesario una intervención más agresiva con los taxistas, parecen ser los intermediarios por excelencia. Se plantea trabajar mucho más en mitos y estereotipos desde lo vivencial, es decir, plantear que lo que ellos hacen si tiene efecto perverso y negativo para la vida de las víctimas y la promoción de la organización criminal.
11. El ejercicio del mapeo se considera muy útil y se recomienda darle continuidad hasta implementarlo al nivel de réplica para diversas poblaciones inmersas en la problemática de la ESC. Además, se recomienda su realización periódica para la toma de decisiones.
12. En general se evidencia la vulnerabilidad de fronteras, particularmente en la zona norte y caribe sur del país con pocos niveles de control sin procedimientos adecuados y consensuados de **I**dentificación, **R**referencia y **A**sistencia para las víctimas, así como controles en las empresas de transporte. Además, se evidencia la falta de una política criminal y de control entre fronteras. Se recomienda el fortalecimiento de las unidades especializadas en control del problema.

BIBLIOGRAFÍA

De Paul University In Modern Bondage: Sex Trafficking in the Americas. Central America and the Caribbean. Chicago: De Paul University. 2002.

Flores, S.;E. Geografía de Costa Rica. 8ª.reimpresión. Pág. 32.San José: UNED.2004.

Fundación Paniamor / ECPAT Internacional. La Explotación Sexual Comercial de Niñas, niños y adolescentes: Una mirada desde C. A. San José: STYLO.2003.

Ministerio de Gobernación y Policía / Dirección General de Migración y Extranjería. Reporte de Entradas por puesto y nacionalidad. 1º de Enero al 31 de Diciembre, 2004.

Naciones Unidas. Protocolo para prevenir, reprimir y sancionar la trata de personas especialmente de mujeres y niños que complementa la Convención de las Naciones Unidas contra la delincuencia organizada transnacional.

OIT/IPEC, OCAM,OIM. Diferencias entre el tráfico ilícito de migrantes y la trata de personas menores de edad. Folleto.2004.

OIT / IPEC. Sorensen, B.; Claramunt, M.C. Explotación Sexual Comercial de personas menores de edad en C.A., Panamá, y República Dominicana. San José: Master Litho. 2003.

OIT / IPEC. Documento básico de información sobre la problemática de la Explotación Sexual Comercial en Centroamérica, Panamá y República Dominicana. 1. ed. San José: Barnard Arias. 2004.
República de Costa Rica. Ley 7899 contra la explotación sexual de las personas menores de edad. Introdujo cambios al Código Penal.

República de Costa Rica. Estado de la Nación. Costa Rica. 2001.

Salas, C. ;Campos, G. Et al. / OIT/ IPEC. Explotación Sexual y Masculinidad: Un estudio regional cualitativo con hombres de la población general. San José: S / E. 2004.

US Department of State. Bureau of Western Hemisphere Affairs. Background note. August, 2004.

ANEXOS